



OTOFUKE 100 Vol.4 2016


四季折々の自然や街並み
見た人が訪れたいくなるような
おとふけ100景



★ **6-10**
場所：十勝牧場展望台 2015.10.23
題名：レトロ農機と天の川 伊藤 恒一
展望台の古い農機のオブジェに天の川の対比が面白い。



★ **38-2**
場所：すずらん大橋から上流 2015.9.28
題名：落日の十勝川 前田 久直
落日の少し前、雲の切れ間から光が差した。



★ **52**
場所：西中音更北 2010.6.13
題名：音更の菜の花畑 深野 正史
広大な音更の菜の花畑です。




★ **53**
場所：西中音更 2015.7.17
題名：彩る大地 やもと かおる
小麦生産量日本一を誇る音更町の景色は広大な十勝平野そのものです。



★ **6-11**
場所：十勝牧場 2015.5.5
題名：マッサンとエリーの白樺並木 深野 正史
マッサンとエリーのロケに使用されました。




★ **17-3**
場所：東和 2015.10.30
題名：かぼちゃのメロディ 大久保 博
かぼちゃの提灯がとても目立ったので、車のテールランプも入れて撮ってみました。



★ **24-2**
場所：下士幌 (十勝CC入口近く) 2015.11.12
題名：晩秋の音更 深野 正史
木々は紅葉の終わりで、山々には初雪が見られる。

音更メロディーライン 音更帯広IC→十勝川温泉
帯広音更IC←十勝川温泉 全長：約15km



★ **41-2**
場所：南中音更北 道道54号線 2015.7.17
題名：まっすぐにとこまでも やもとかおる
初めてこの道を行った時に「どこまで続くんだろう?」と思ったほど印象に残った道です。



★ **49-2**
場所：むつみアメニティパーク 2015.10.22
題名：秋天に映える 佐藤 康男



★ **54**
場所：中音更西 2015.5.27
題名：晩春好日 藤岡 宏
色鮮やかな晩春の田園風景。



★ **55**
場所：駒場美藤農場 2015.10.13
題名：ひまわり畑サイロ 前田 久直
ひまわり畑にサイロ、白樺林がある風景はめったにないと思う。






場所：上然別橋上から 2015.12.5
題名：堰堤雪景色 佐藤 康男



場所：万年中学校跡地 2015.10.18
題名：郷愁 佐藤 康男
かつてここにあった中学校で学んだ身にとって紅葉に目をひかれながら暫し郷愁に浸りました。




場所：東和東 2015.7.29
題名：圧巻! 麦稈ロール 伊藤 恒一
広々畑に麦稈ロールがゴロゴロ、駄洒落じゃないですが、圧巻でした。



場所：東和基線17 2015.12.5
題名：染まる雪畑 大久保 博
積雪にもかかわらず、残った畑のうねが朝日に染まっています。



OTOFUKE 100




場所：西4線付近 2015.7.31
題名：大地描画 やもと かおる
小麦収穫後、沢山出来た麦稈を一カ所にまとめる作業をしていました。上空から見ると線を描いているように見えました。



場所：矢部地区住吉神社 2013.9.17
題名：郷土芸能 松田 邦男
保存会による矢部獅子舞の奉納。



場所：雄飛が丘通り 2014.9.15
題名：栄光のフィニッシュ 藤岡 宏
ツール・ド・北海道最終日の感動のフィニッシュの様子。




場所：下音更北6線西 2014.7.23
題名：音更の夕日 深野 正史
たまに音更ですごい夕日が見られます。



場所：下音更北8線 2015.10.12
題名：光のカーテン 遠藤 すさし
音更ではたびたび見かける光のカーテンですが見飽きないですね。



場所：大通19丁目 2015.7.2
題名：鉄塔と緑の共演 伊藤 恒一
初夏の畑、高圧線の鉄塔と畝の並びが面白い。



場所：線陽通 2015.5.2
題名：線陽通の朝 大久保 博
坂とスタンド風街灯がいい。



場所：十勝カントリークラブ 2015.10
題名：初秋の7番フェアウェイ 高山 慶司
この木があるからこのホールは面白いでしょう!